

SENDROGNE

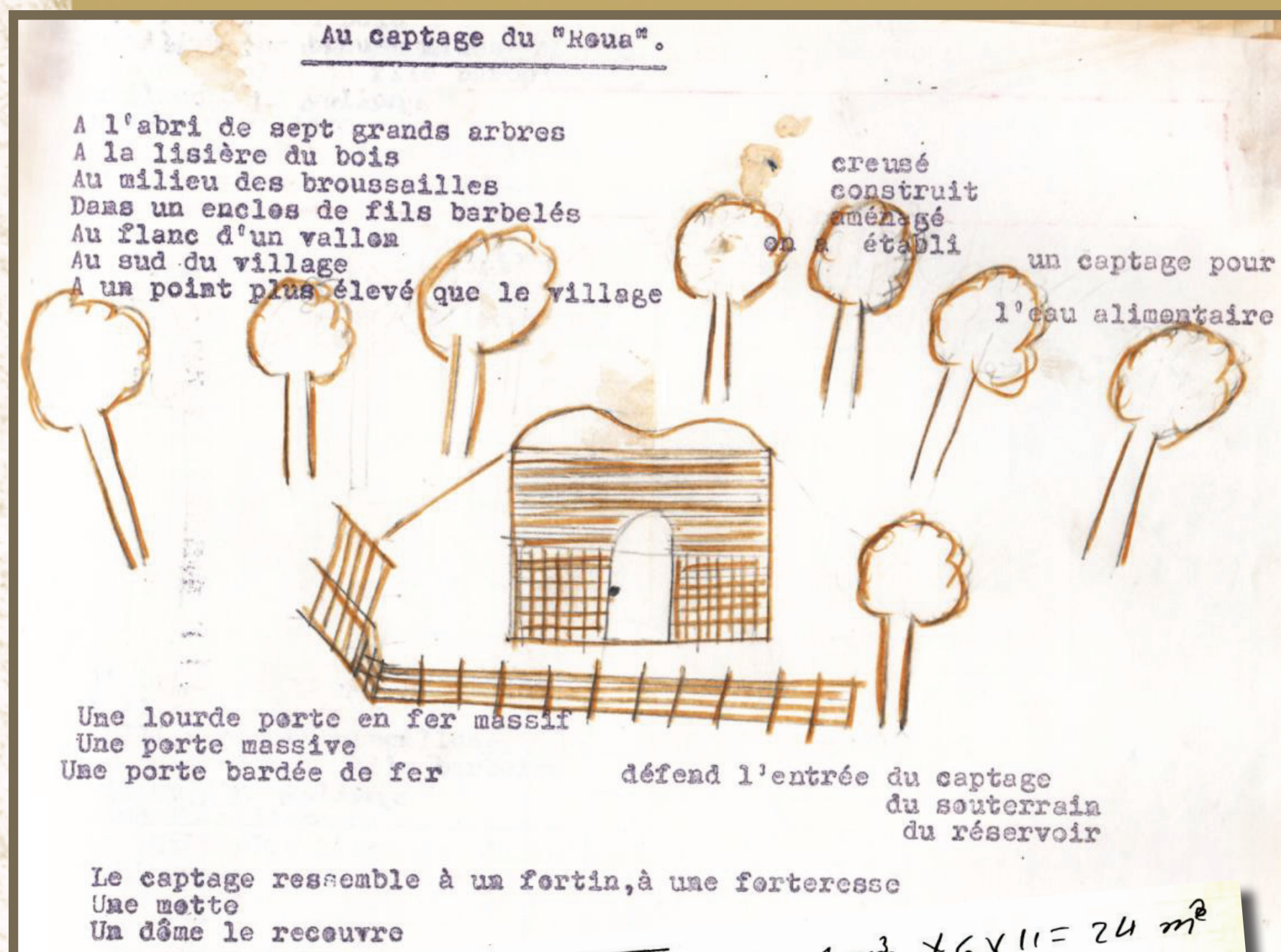


Altitude: 240m - Latitude: 50.52 - Longitude: 5.68

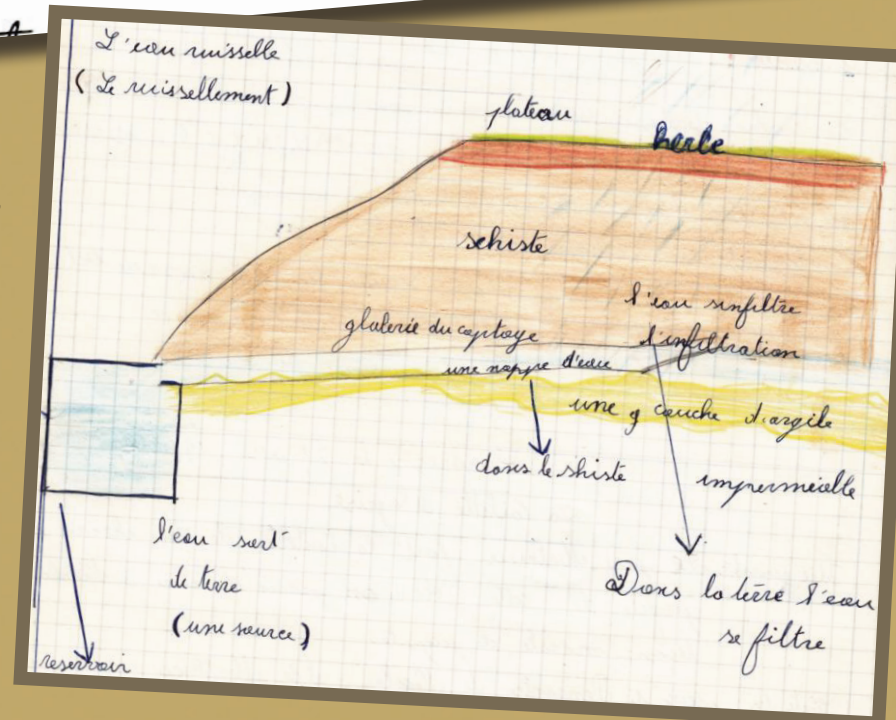
Au fil de l'eau

Li ri dè rouwâ prend sa source au sud, à moins d'un km de la place A. Neuforge. Ses eaux, autrefois de qualité, y étaient captées pour alimenter le village. Le ruisseau passe, à l'abri du regard, sous la route principale près de la place puis va se perdre au nord, 200m plus loin, dans un autre pous, le chantoire de Sendrogne. Son cours devient alors sous terrain jusqu'à sa résurgence à l'est des borboux.

Le captage du Rouwâ vu par Robert Leduc, élève de 4^e à l'école de Sendrogne en 1964.



de surface de base du réservoir mesure 1 m² x 6 x 11 = 24 m²
Le volume du réservoir mesure 1 m² x 24 x 1,6 = 38,400 m³
ou 38,400 l ou 38,400 l.




L'eau à vau-l'eau: Cette eau limpide, potable, sans calcaire, allait subir dans le courant des 20 dernières années du XX^e siècle, les effets néfastes de l'agriculture intensive (engrais, lisier...). Polluée, elle n'alimentait plus le village. Celui-ci est maintenant raccordé au réseau de la Wallonne des Eaux et consomme l'eau du Néblon.

Sendrogne à la croisée des chemins

Ce ne sont pas les chemins qui manquent pour quitter ou arriver à Sendrogne. La route principale relie Louveigné au Hornay. Autrefois, elle s'arrêtait à rotcheû. On rejoignait Noidré par un chemin parallèle toujours existant, mais, envahi par la végétation, partant du haut de la tchêrâ, li vôte di nwêdré. De cet endroit, partaient li vôte di sprimont, li vôte dè pous et li vôte dè cawis (queue). Li tchêrâ = la Chera = chemin carrossable, avec ses anciennes fermes restaurées, part de la fontine (place Neuforge) et rejoint li vôte di nwêdré et li vôte di sprimont.

En empruntant la route de Stinval, on rejoint, après 200 m, le vieux chemin de la halistrêye. Al fontinne = à la fontaine, au pied de la tchêrâ, un chemin conduit so l'wède = sur la prairie et à l'ancien captage. Il rejoint, en bifurquant de 90° vers l'est, li vôte dè monts, d'où l'on découvre un beau panorama du village.

Un autre vieux chemin, 100 m après la place à gauche direction Blindéf, conduit au petit bois de li hâye dè lèr, la haie du larron. Entre Blindéf et Sendrogne, li vôte dè monts appelée depuis peu = chemin du Maître d'École, conduit so lès possous = sur les petites chantoires. Ces terrains, au sud de Sendrogne, autrefois humides sont maintenant aménagés en une zone d'activités appelée le zoning de Damrè-Sprimont. Ils étaient autrefois très fréquentés.



L'histoire . . .

Notre maison était le lieu de rendez-vous des jeunes du village, mais aussi de Blindéf et même quelques-uns de Louveigné. Ensemble, nous improvisions des courses à vélo dans le village, des matches de foot dans un pré libéré du bétail et où l'herbe n'était pas trop haute, des parties de billard dans un recoin libre de la ferme.

L'hiver, quand la neige recouvrait le paysage, nous nous retrouvions dans un pré en pente pour des courses en luge. Notre plus grand plaisir, c'était quand Joseph Deprez nous tirait avec son tracteur. Nous attachions nos luges, l'une derrière l'autre, pour former une «cawè». La guirlande de traîneaux ondulait à belle allure dans les rues du village.

Nos cris exprimaient notre joie, mêlée parfois de brefs instants de peur quand Joseph, pour exciter nos sensations, virait alternativement de gauche à droite. Alors, notre cordée partait en glissade des deux côtés de la chaussée. Certains hurlaient qu'on arrête, d'autres criaient encore Joseph! encore!

On s'amusait comme des fous!

Henry Borguet

Les parents d'Henri tenaient la ferme en contrebas de la route Louveigné-le Hornay, au centre du village. La famille comptait 6 enfants, 4 garçons et 2 filles.

Echappée belle!

Sûr que tous ces vieux chemins invitent à la promenade. Ils offrent à qui le veut des circuits découvertes plus ou moins longs et l'occasion de s'imaginer que ces viles vôte (viesilles voies), autrefois très fréquentées étaient indispensables à la vie du village. Elles permettaient de conduire le bétail aux champs, d'acheminer les récoltes, d'atteindre les bois proches pour constituer le bûcher pour l'hiver, trouver les boiseries des chaumières et étables, les manches des outils, fabriquer le charbon de bois... Indispensables aussi pour rejoindre l'église de la paroisse, Sprimont, les carrières (vôte di Sprimont), le moulin banal (vôte dè molin appelé maintenant chemin des Meuniers).

Un tour qui vaut un détour

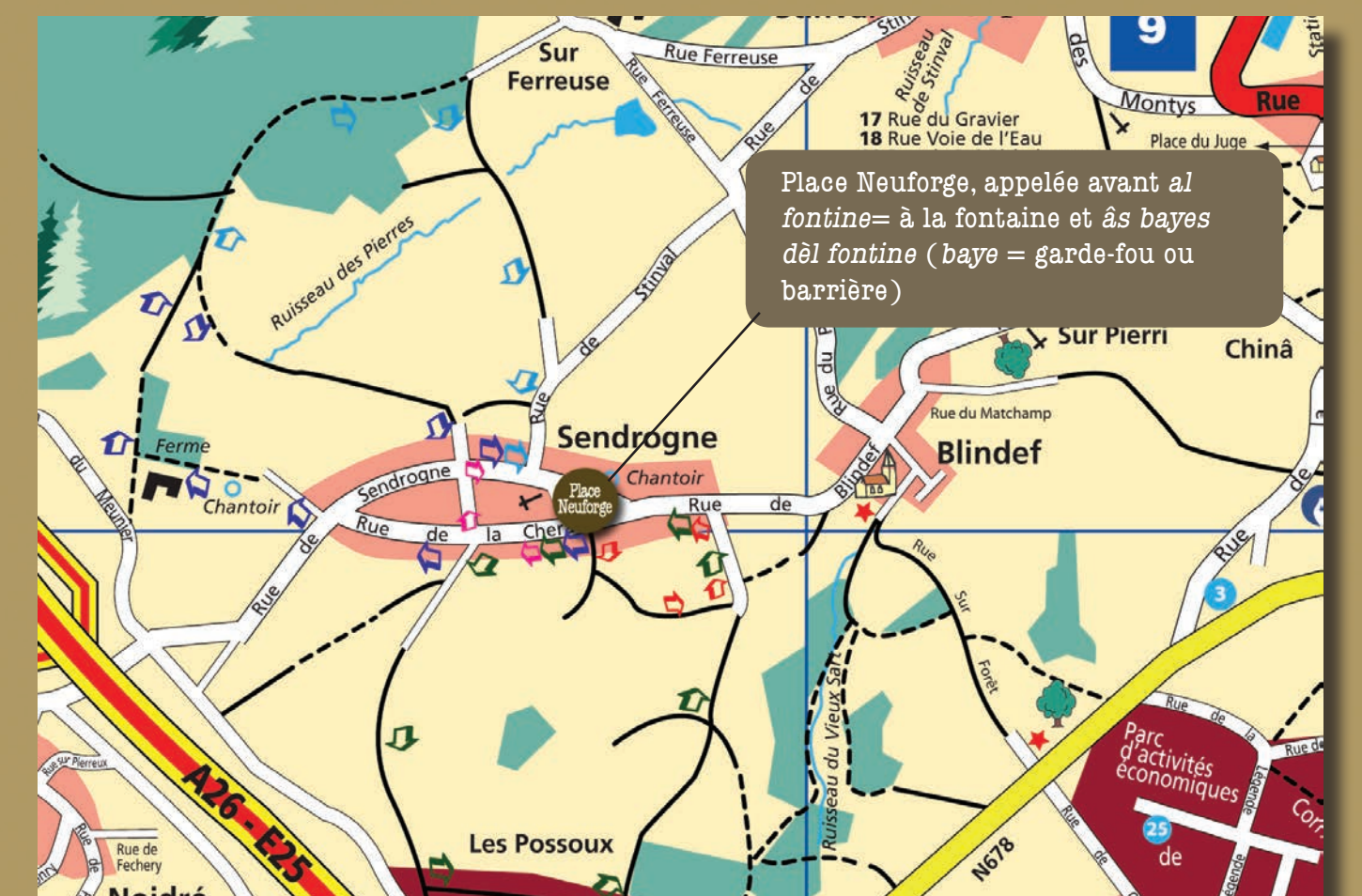
Place Neuforge-li tchêrâ - vôte di sprimont-voie bétonnée du zoning-vôte dè mèse di scole- retour Place Neuforge. Long de 4 km, il offre à vos regards bien des villages de Sprimont et découvre des vallées et plateaux du Condroz, Pays de Herve et d'Ardenne.

Vues entre bois et prés

Long de 4 km, suivre li vôte dè cawis -le chemin des Meuniers et revenir par li vôte dè pous ou par li halistrêye.

Le village en deux tours

1. Long de 1,5 km, Place Neuforge- so l'wède- vôte dè mèse di scole- retour place.
2. Long de 1,5 km, Place Neuforge- li tchêrâ- l'èrre à droite- à rotcheû- à droite-à gauche- retour place.



Une affection mutuelle liait le maître et son cheval. Celui-ci était plus souvent un partenaire de travail qu'un animal dressé pour le travail.

«Nous avons tant peiné tous les jours des années que nous sentons souvent ces jours et ces années s'entasser dans nos corps sur les chemins du soir. Nous deux, malgré les jours qui sont lourds à porter, nous avons quelquefois de bons moments ensemble, quand nos yeux dans la joie d'un matin se rencontrent, quand au milieu des champs, assis sur ma charrue, je mange mon pain dur et que je viens à toi te donner un morceau et qu'après, tu viens poser ta bonne tête sur mon épaulé».

Francis André

Pour tout savoir sur les activités du comité:
www.ctvsprimont.be



une initiative du Comité des Trois Villages de Sprimon